

SIGNATURFORKLARING - SITUATIONSPLAN

- - - Entreprisegrænse
- - - Skel mod parceller
- Hovedsti - asfalteret og belyst. 1,5 m. gangzone og 2,5 m. dobbeltrettet cykelsti
- Rekreativ grussti - (2 m)
- Aktivitetssti - trampestier og forhindringssti
- Kvægingdhegning til naturpleje
- Højdekurver
- Randbeplantning af levende hegn
- Lund af elletræer
- Solitære træer og buske
- Eng
- Allé af højstammede kejsertind langs stamvejen
- Vejvandsbassin
- Vådområde
- Grøft

NOTER

Grundlag *INHN_K10_F1_T60_H1_E0_N21600980.dwg*
 fra NHN dateret Rev. 8, 06.09.2019, modtaget 21.02.2020

Revision/Tekst	Udarb./Tegn.	Kontrolleret	Godkendt	Dato
----------------	--------------	--------------	----------	------

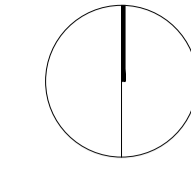


**HILLERØD
KOMMUNE**
 Hillerød Kommune
 Trollesmindealle 27
 3400 Hillerød
 Telefon: 72 32 00 00
 Telefax: 72 32 32 13

Udarb./Tegn MELT	Kontrolleret MBRA	Godkendt MELT
Sag nr. 19.7274.03	Mål 1:2000	Dato 30.08.2024



Hillerød Kommune
 Favrholm, Smørkildedefinger - landskab og stamvej
 Som Udført Tegn. nr.



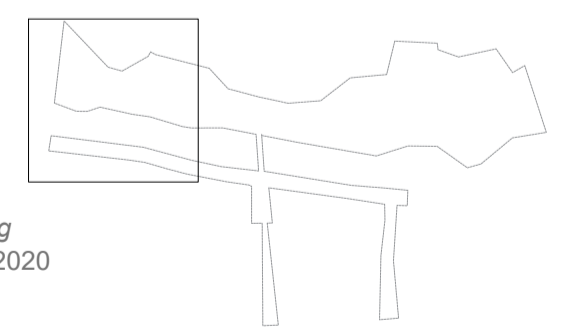
- SIGNATURFORKLARING**
- Entreprisegrænse
 - Skel mod parceller
 - Kvæghedhegning med el-hegn
 - Hovedsti - asfalteret, belyst. Gangareal (1,5 m) og dobbeltrettet cykelsti (2,5 m)
 - Rekreativ grussti - (2 m)
 - Aktivitetsstier - trampesti
 - Aktivitetsstier - forhindringssti
 - Højdekurver - 50 cm
 - Højdekurver - 25 cm
 - Projektkote
 - Tegbelægninger
 - Belysningsarmaturer (bygherreløse)
 - Erosionssikring som knoldebrøilægning sat i beton
 - Knoldebro ved kuppelriste

- BEPLANTNING**
- Tøring **FB2**
 - Våding **FB3**
 - Randbeplantning af levende hegn **LH1, LH2 og LH3**
 - Alle af højstammede keiserlind **T1** i rabat af enggræsblanding **FB1**
 - Lund af elletræer **LU1**
 - Solitære træer og lunde **SO1, SO2, SO3, SO4 og LU2**
 - Grupper af buske/krat **BU1, BU2, BU3, BU4 og BU5**
 - Solitære træer og grupper af buske/krat i grønne korridorer **T7, B12 og B13**
 - Træer og buske på Bydelspladsen udføres i en senere fase
 - Areal med råjordsoption for udsåning af kommunens frøblanding
 - Grøfter

TL1A_201

NOTER

Grundlag INHN_K10_F1_T60_H1_E0_N21600980.dwg
 fra NHN dateret Rev. 8 - 06.09.2019, modtaget 21.02.2020



Revision/Tekst	Udarb./Tegn.	Kontrolleret	Godkendt	Dato

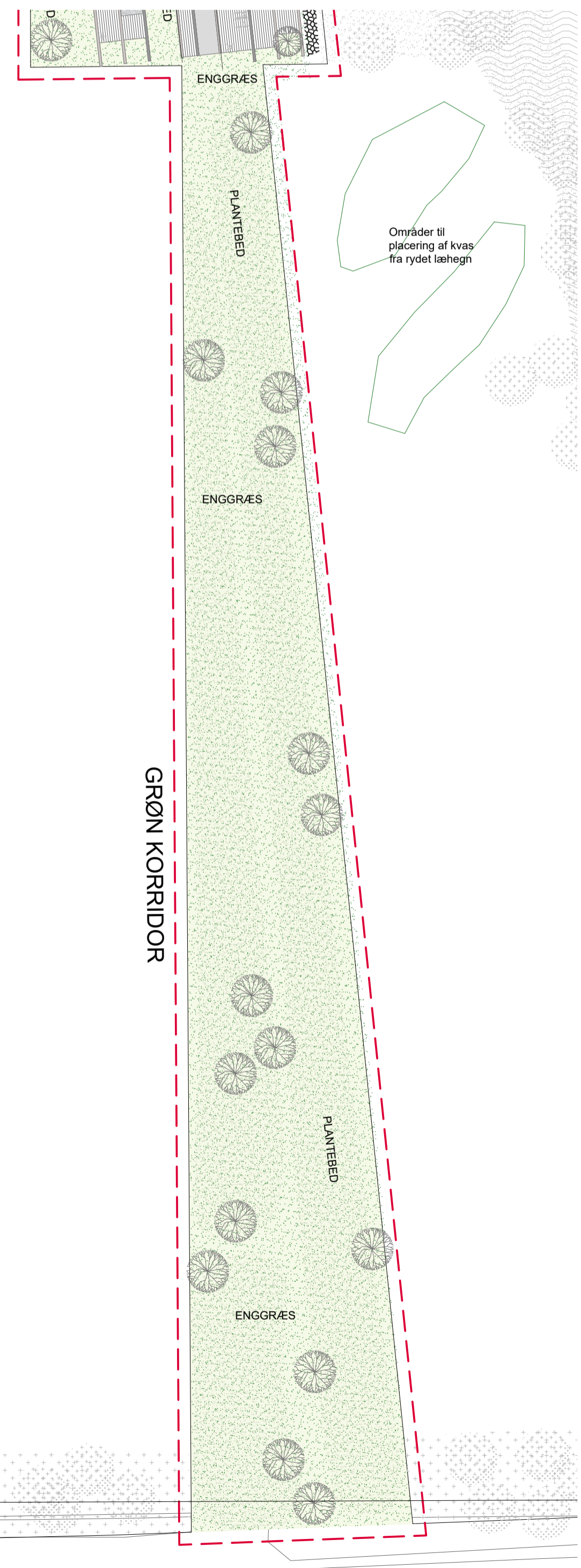
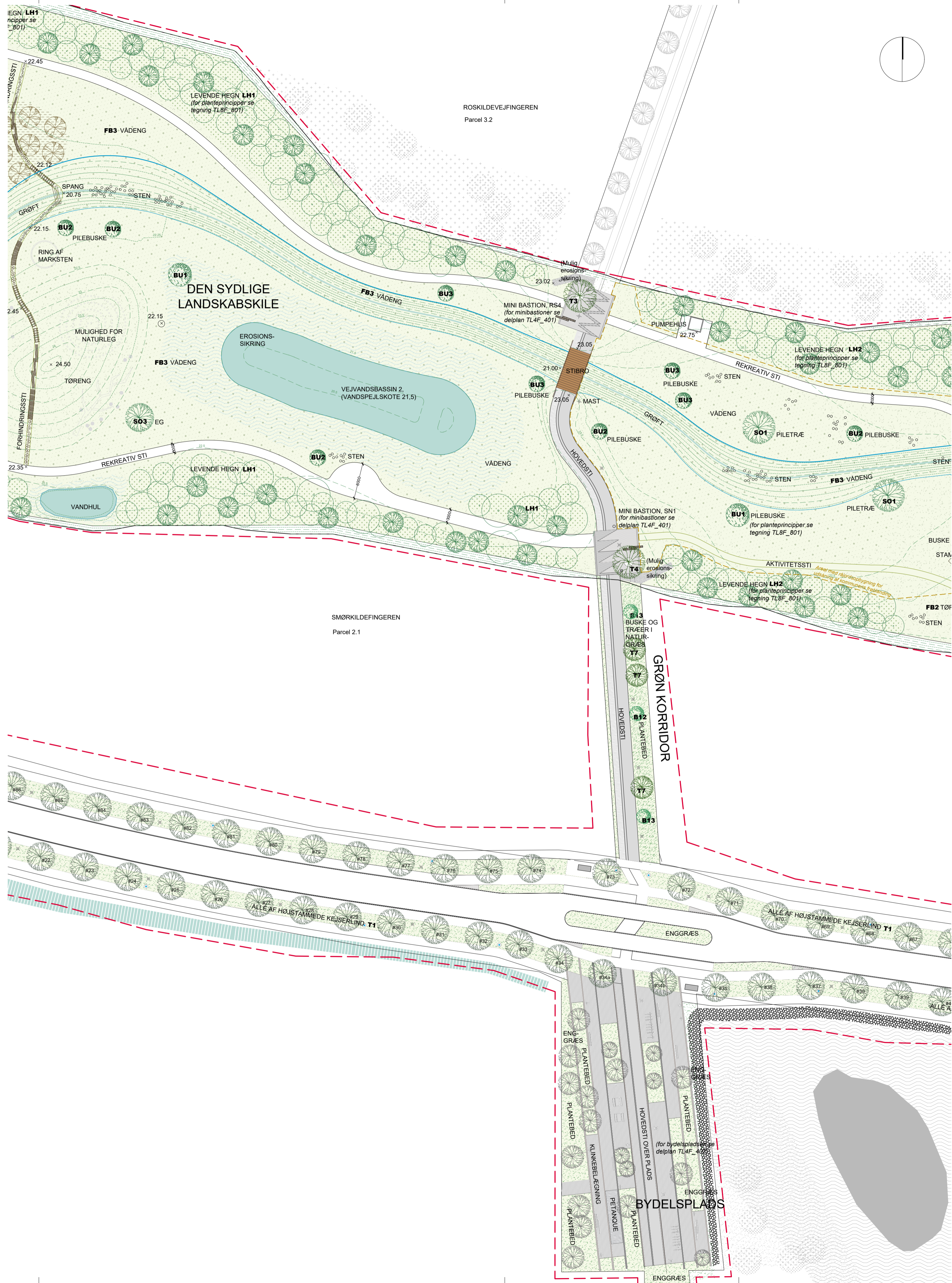


Hillerød Kommune
 Trollesmindealle 27
 3400 Hillerød
 Telefon: 72 32 00 00
 Telefax: 72 32 32 13

Udarb./Tegn	Kontrolleret	Godkendt	Side
MELT	MBRA	MELT	
Sag nr. 19.7274.03	Maj 1:500	Dato 30.08.2024	



Hillerød Kommune
 Favholm, Smørkildefjinger - landskab og stamvej
 Som Udført



- SIGNATURFORKLARING**
- Entreprisegrænse
 - Skel mod parceller
 - Kvægdhegning med el-hegn
 - Hovedsti - asfalteret, belyst. Gangareal (1.5 m) og dobbeltrettet cykelsti (2.5 m)
 - Rekreativ grussti - (2 m)
 - Aktivitetstier - trampesti
 - Aktivitetstier - forhindringssti
 - Højdekurver - 50 cm
 - Højdekurver - 25 cm
 - Projektkote
 - Tegbelægninger
 - Belysningsarmaturer (bygherrelevante)
 - Erosionssikring som knoldebrolægning sat i beton
 - Knoldebro ved kuppelriste
- BEPLANTNING**
- Tøreg **FB2**
- Vådegræs **FB3**
- Randbeplantning af levende hegn **LH1, LH2 og LH3**
- Alle af højstammede kejslerind **T1** i rabat af enggræsblanding **FB1**
- Lund af elletræer **LU1**
- Solitaire træer og lunde **SO1, SO2, SO3, SO4 og LU2**
- Grupper af buske/krat **BU1, BU2, BU3, BU4 og BU5**
- Solitaire træer og grupper af buske/krat i grønne korridorer **T7, B12 og B13**
- Træer og buske på Bydelspladsen udføres i en senere fase
- Areal med råjordsofbygning for udsåning af kommunens froblanding
- Grefter

NOTER

Grundlag INHN_K10_F1_T60_H1_E0_N21600980.dwg
 fra NHN dateret Rev. 8, 06.09.2019, modtaget 21.02.2020

Revision/Tekst	Udarb./Tegn.	Kontrolleret	Godkendt	Dato

<p>HILLERØD KOMMUNE</p>	Hillerød Kommune Trollesmindealle 27 3400 Hillerød Telefon: 72 32 00 00 Telefax: 72 32 32 13	
	Udarb./Tegn MELT Sag nr. 19.7274.03	Kontrolleret MBRA Mål 1:500

ROSKILDEVEJFINGEREN
Parcel 3.3



SIGNATURFORKLARING

- Entreprisegrænse
- Skel mod parceller
- Kvægdhegning med el-hegn
- Hovedsti - asfalteret, belyst. Gangareal (1,5 m) og dobbeltrettet cykelsti (2,5 m)
- Rekreativ grussti - (2 m)
- Aktivitetssti - trampesti
- Aktivitetssti - forhindringssti
- Højdekurver - 50 cm
- Højdekurver - 25 cm
- Projektote
- Tegbelægninger
- Belysningsarmaturer (bygherleverance)
- Erosionssikring som knoldebro-lægning sat i beton
- Knoldebro ved kuppelriste
- BEPLANTNING**
- Tøreg **FB2**
- Vådegræs **FB3**
- Randbeplantning af levende hegn **LH1, LH2 og LH3**
- Alle af højstammede kejsersind **T1** i rabat af enggræsblanding **FB1**
- Lund af elletræer **LU1**
- Solitære træer og lunde **SO1, SO2, SO3, SO4 og LU2**
- Grupper af buske/krat **BU1, BU2, BU3, BU4 og BU5**
- Solitære træer og grupper af buske/krat i grønne korridorer **T7, B12 og B13**
- Træer og buske på Bydelepladsen udføres i en senere fase
- Areal med råjordopbygning for udsåning af kommunens frøblanding
- Grøfter

TL1A_203

NOTER

Grundlag INHN_K10_F1_T60_H1_E0_N21600980.dwg
fra NHN dateret Rev. 8, 06.09.2019, modtaget 21.02.2020

Revision/Tekst	Udarb./Tegn.	Kontrolleret	Godkendt	Dato

HILLERØD KOMMUNE Hillerød Kommune Trollesmindealle 27 3400 Hillerød Telefon: 72 32 00 00 Telefax: 72 32 32 13			
Udarb./Tegn	Kontrolleret	Godkendt	
MELT	MBRA	MELT	
Sag nr.	Dato	Dato	Side
19.7274.03	1:500	30.08.2024	



SIGNATURFORKLARING

- Entreprisegrænse
- Skel mod parceller
- Kvægdhegning med el-hegn
- Hovedsti - asfalteret, belyst. Gangareal (1,5 m) og dobbeltrettet cykelsti (2,5 m)
- Rekreativ grussti - (2 m)
- Aktivitetsstier - trampesti
- Aktivitetsstier - forhindringssti
- Højdekurver - 50 cm
- Højdekurver - 25 cm
- ,22.50
- Projektkote
- Tegbelægninger
- Belysningsarmaturer (bygherleverance)
- Erosionssikring som knoldebrolægning sat i beton
- Knoldebro ved kuppelriste
- BEPLANTNING**
- Tøreng **FB2**
- Vådeng **FB3**
- Randbeplantning af levende hegn **LH1, LH2 og LH3**
- Allé af højstammede kejslerind **T1** i rabat af enggræsblanding **FB1**
- Lund af elletræer **LU1**
- Solitære træer og lunde **SO1, SO2, SO3, SO4 og LU2**
- Grupper af buske/krat **BU1, BU2, BU3, BU4 og BU5**
- Solitære træer og grupper af buske/krat i grønne korridorer **T7, B12 og B13**
- Træer og buske på Bydelspladsen udføres i en senere fase
- Areal med råjordsoption for udsåning af kommunens frøblanding
- Grøfter

TL1A_204

NOTER

Grundlag INHN_K10_F1_T60_H1_E0_N21600980.dwg fra NHN dateret Rev. 8, 06.09.2019, modtaget 21.02.2020

Revision/Tekst	Udarb./Tegn.	Kontrolleret	Godkendt	Dato



Hillerød Kommune
Trollesmindealle 27
3400 Hillerød
Telefon: 72 32 00 00
Telefax: 72 32 32 13

Udarb./Tegn MELT	Kontrolleret MBRA	Godkendt MELT	Side
Sag nr. 19.7274.03	Dato 1:500	Dato 30.08.2024	



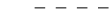
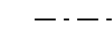





Hillerød Kommune
Favrholm, Smørkildefinger - landskab og stamvej
Som Udført

NOTE:

Koordinatsystem er DKTM zone 3 og koter i DVR 90.
 Eksisterende forhold er vist nedtonet.
 Højdekurver vises både for dispositionsforslag og udbudsprojekt.
 Projekt er vist i sort.
 Projekt vist i rødt er dimensioneret i dette projekt men udføres i anden entreprise.

SIGNATUR:

-  24.5 Højdekrurve 0.5 m
-  Højdekrurve 0.1 m
-  Stationeringslinje
-  Eksisterende højdekurver 0.5 m
-  Projekteret kote
-  R:26.33 Projekteret rist kote
-  Midlertidige grøfter

Revision/Tekst	Udarb./Tegn.	Kontrolleret	Godkendt	Dato
----------------	--------------	--------------	----------	------




Hillerød Kommune
 Trollesmindealle 27
 3400 Hillerød
 Telefon: 72 32 00 00
 Telefax: 72 32 32 13

Udarb./Tegn. Sag nr. 22.1743.01	Kontrolleret NOSA Mål 1:250	Godkendt KALY Dato 30.08.2024	Side
---------------------------------------	--------------------------------------	--	------



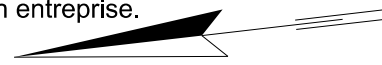
Hillerød Kommune
 Favrholt, Smørkildfinger - landskab og stamvej
 Som udført
 Koteplan - Favrholt
 St. 1+000 - 1+200

Tegn. nr.
 TV1A_411



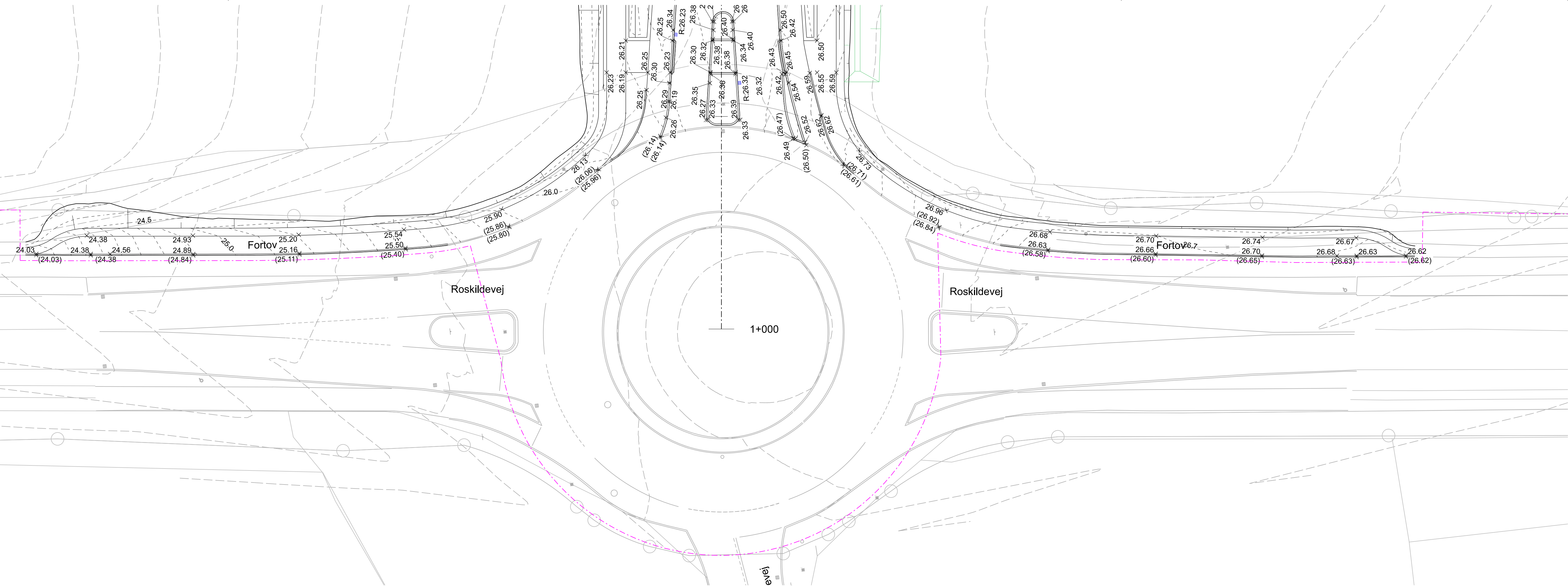
NOTE:

Koordinatsystem er DKTM zone 3 og koter i DVR 90.
 Eksisterende forhold er vist nedtonet.
 Højdekurver vises både for dispositionsforslag og udbudsprojekt.
 Projekt er vist i sort.
 Projekt vist i rødt er dimensioneret i dette projekt men udføres i anden entreprise.




SIGNATUR:

- 24.5 — Højdekruve 0.5 m
- Højdekurve 0.1 m
- - - Stationeringslinje
- Eksisterende højdekurver 0.5 m
- ▲ 26.33 Projekteret kote
- R:26.33 Projekteret rist kote
- Midlertidige grøfter

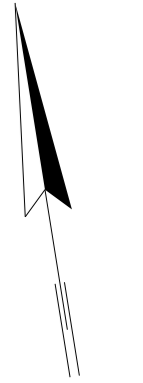


Revision/Tekst	Udarb./Tegn.	Kontrolleret	Godkendt	Dato

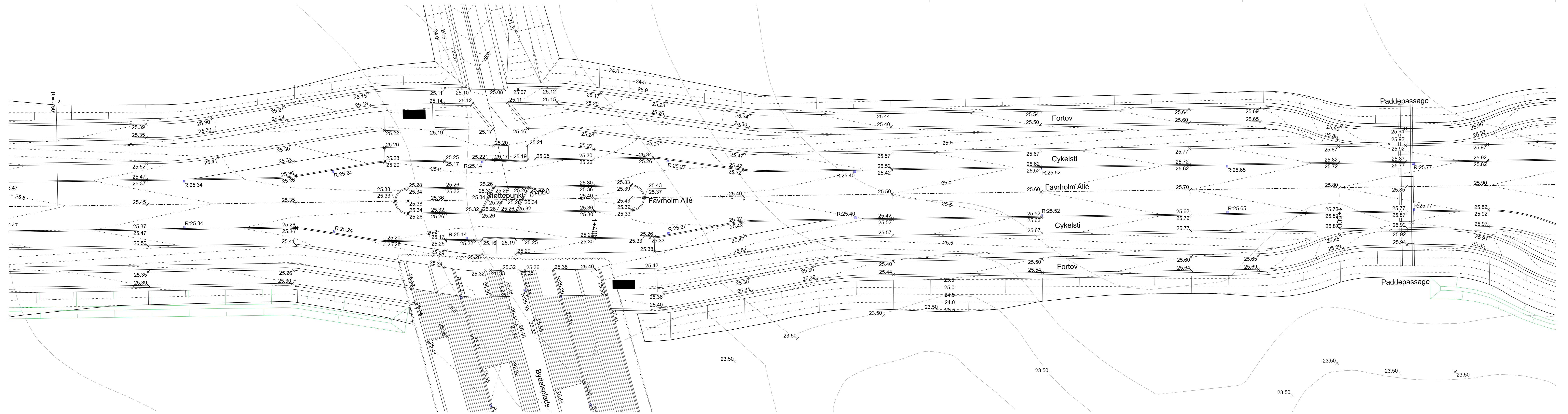
 HILLERØD KOMMUNE Hillerød Kommune Trollesmindesalle 27 3400 Hillerød Telefon: 72 32 00 00 Telefax: 72 32 32 13	Kontrolleret NOSA Mål 1:250	Godkendt KALY Dato 30.08.2024	Side
---	--	--	------

 SWECO	Hillerød Kommune Favrholm, Smørkildefinger - landskab og stamvej Tegn. nr.
	Som udført Koteplan - Favrholm
	Roskildevej TV1A_411a

NOTE:
 Koordinatsystem er DKTM zone 3 og koter i DVR 90.
 Eksisterende forhold er vist nedtonet.
 Højdekurver vises både for dispositionsforslag og udbudsprojekt.
 Projekt er vist i sort.
 Projekt vist i rødt er dimensioneret i dette projekt men udføres i anden entrepris.



- SIGNATUR:**
- 24.5 Højdekrue 0.5 m
 - - - - - Højdekrue 0.1 m
 - - - - - Stationeringslinje
 - × 26.33 Eksisterende højdekurver 0.5 m
 - R:26.33 Projekteret kote
 - Projekteret rist kote
 - Midlertidige grøfter







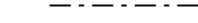


Revision/Tekst	Udarb./Tegn.	Kontrolleret	Godkendt	Dato
		Hillerød Kommune Trollesmindealle 27 3400 Hillerød Telefon: 72 32 00 00 Telefax: 72 32 32 13		
Udarb./Tegn	Kontrolleret	Godkendt		
AMNA	NOSA	KALY		
Sag nr.	Mål	Dato		Side
22.1743.01	1:250	30.08.2024		
		Hillerød Kommune Favrholm, Smørkildefinger - landskab og stamvej Som udført Koteplan - Favrholm St. 1+340 - 1+530		
				Teg. nr. TV1A_413

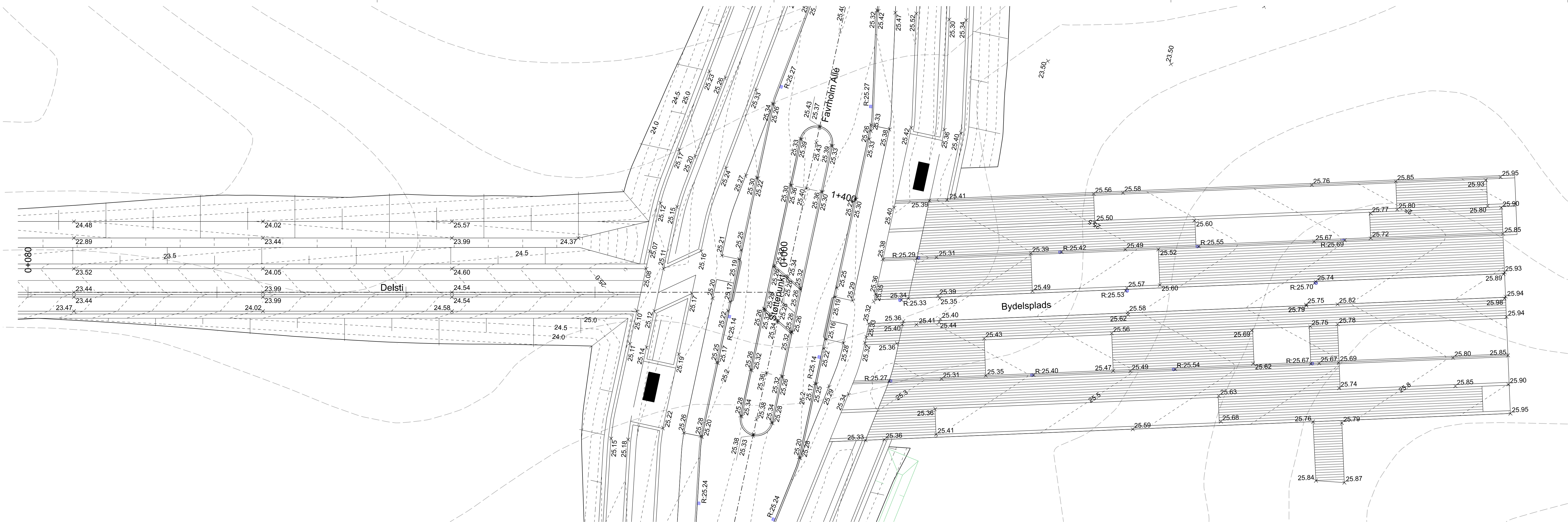
NOTE:

Koordinatsystem er DKTM zone 3 og koter i DVR 90.
Eksisterende forhold er vist nedtonet.
Højdekurver vises både for dispositionsforslag og udbudsprojekt.
Projekt er vist i sort.
Projekt vist i rødt er dimensioneret i dette projekt men udføres i anden entreprise.




SIGNATUR:

-  24.5 Højdekrue 0.5 m
-  Højdekrue 0.1 m
-  Stationeringslinje
-  Eksisterende højdekurver 0.5 m
-  26.33 Projekteret kote
-  R:26.33 Projekteret rist kote
-  Midlertidige grøfter




Revision/Tekst	Udarb./Tegn.	Kontrolleret	Godkendt	Dato
----------------	--------------	--------------	----------	------



**HILLERØD
KOMMUNE**

Hillerød Kommune
 Trollesmindealle 27
 3400 Hillerød
 Telefon: 72 32 00 00
 Telefax: 72 32 32 13

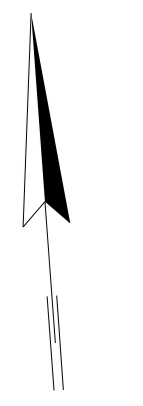
Udarb./Tegn. AMNA	Kontrolleret NOSA	Godkendt KALY	
Sag nr. 22.1743.01	Mål 1:250	Dato 30.08.2024	Side



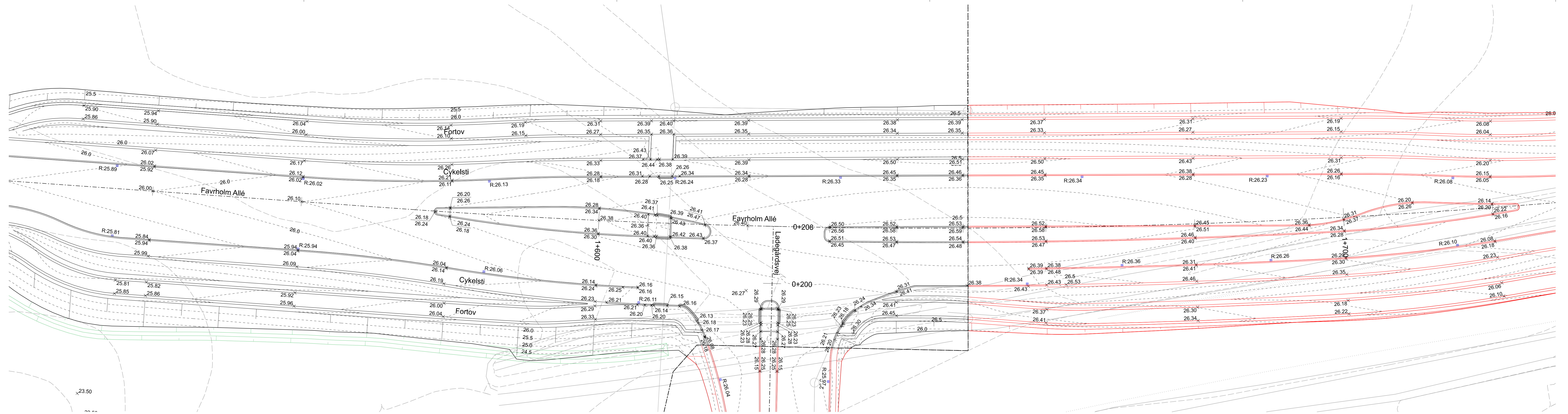
Hillerød Kommune
 Favrholm, Smørkildefinger - landskab og stamvej
 Som udført
 Koteplan - Favrholm
 Delsti

Tegn. nr.
TV1A_413a

NOTE:
 Koordinatsystem er DKTM zone 3 og koter i DVR 90.
 Eksisterende forhold er vist nedtonet.
 Højdekurver vises både for dispositionsforslag og udbudsprojekt.
 Projekt er vist i sort.
 Projekt vist i rødt er dimensioneret i dette projekt men udføres i anden entreprise.



- SIGNATUR:**
- 24.5 Højdekrue 0.5 m
 - - - Højdekrue 0.1 m
 - - - Stationeringslinje
 - - - Eksisterende højdekurver 0.5 m
 - × 26.33 Projekteret kote
 - R:26.33 Projekteret rist kote
 - Midlertidige grøfter



Revision/Tekst	Udarb./Tegn.	Kontrolleret	Godkendt	Dato

HILLERØD KOMMUNE
 Hillerød Kommune
 Trollesmindealle 27
 3400 Hillerød
 Telefon: 72 32 00 00
 Telefax: 72 32 32 13

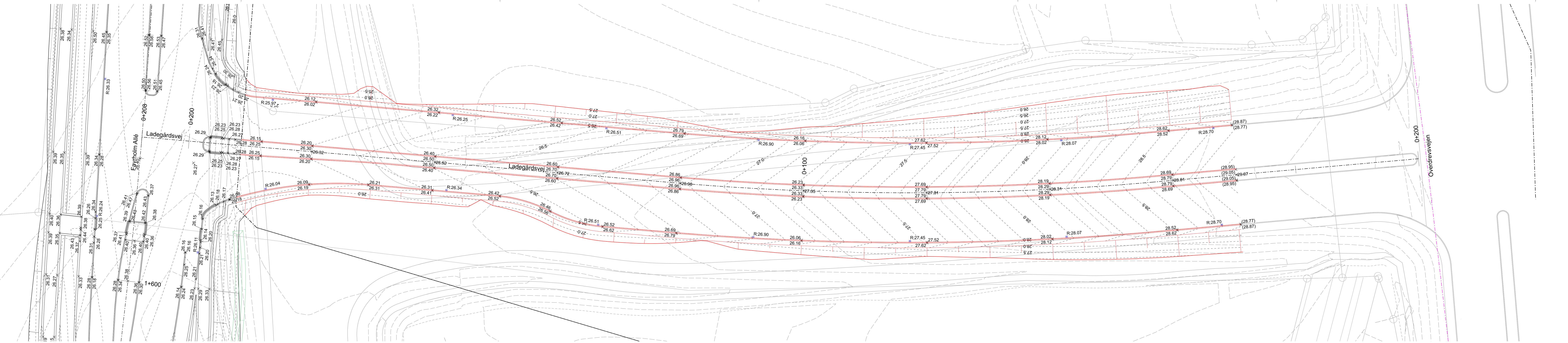
Udarb./Tegn	Kontrolleret	Godkendt	Side
AMNA	NOSA	KALY	
Sag nr. 22.1743.01	Mål 1:250	Dato 30.08.2024	

SWECO
 Hillerød Kommune
 Favrholm, Smørkildefinger - landskab og stamvej
 Som udført
 Koteplan - Favrholm
 St. 1+530 - 1+720
 Teg. nr.
 TV1A_414

NOTE:
 Koordinatsystem er DKTM zone 3 og koter i DVR 90.
 Eksisterende forhold er vist nedtonet.
 Højdekurver vises både for dispositionsforslag og udbudsprojekt.
 Projekt er vist i sort.
 Projekt vist i rødt er dimensioneret i dette projekt men udføres i anden entreprise.



- SIGNATUR:**
- 24.5 Højdekrurve 0.5 m
 - - - Højdekrurve 0.1 m
 - - - Stationeringslinje
 - - - Eksisterende højdekurver 0.5 m
 - × 26.33 Projekteret kote
 - R:26.33 Projekteret rist kote
 - Midlertidige grøfter



Revision/Tekst	Udarb./Tegn.	Kontrolleret	Godkendt	Dato

HILLERØD KOMMUNE
 Hillerød Kommune
 Trollesmindealle 27
 3400 Hillerød
 Telefon: 72 32 00 00
 Telefax: 72 32 32 13

Udarb./Tegn. AMNA Sag nr. 22.1743.01	Kontrolleret NOSA Mål 1:250	Godkendt KALY Dato 30.08.2024	Side
--	---	---	------

SWECO
 Hillerød Kommune
 Favrholm, Smørkildefinger - landskab og stamvej
 Som udført
 Koteplan - Favrholm
 St. 0+000 - 0+208
 Tegn. nr.
 TV1A_414b